



SYNDICAT MIXTE POUR L'AMÉNAGEMENT DU MASSIF DU MARKSTEIN GRAND-BALLON
 64, Grand'Rue - 68470 FELLERING
 Tél. 03 89 82 13 66 - Fax : 03 89 82 14 96
 Email : smmg@wanadoo.fr - Internet : www.lemarkstein.net

OFFICE DE TOURISME DE LA REGION DE SOULTZ-GUEBWILLER
 73 rue de la République - 68500 GUEBWILLER
 Tél. 03 89 76 10 63 - Fax : 03 89 76 52 72
 Email : o.t.guebwiller@wanadoo.fr - Internet : www.florval.net

OFFICE DE TOURISME DE LA VALLEE DE SAINT-AMARIN
 81, rue Charles de Gaulle - 68550 SAINT-AMARIN
 Tél. 03 89 82 13 90 - Fax : 03 89 82 76 44
 Email : contact@ot-saint-amarin.com - Internet : www.ot-saint-amarin.com



4 PROMENADES DANS LE MASSIF DU MARKSTEIN

Le massif des Vosges est un paradis pour les randonneurs et les promeneurs.

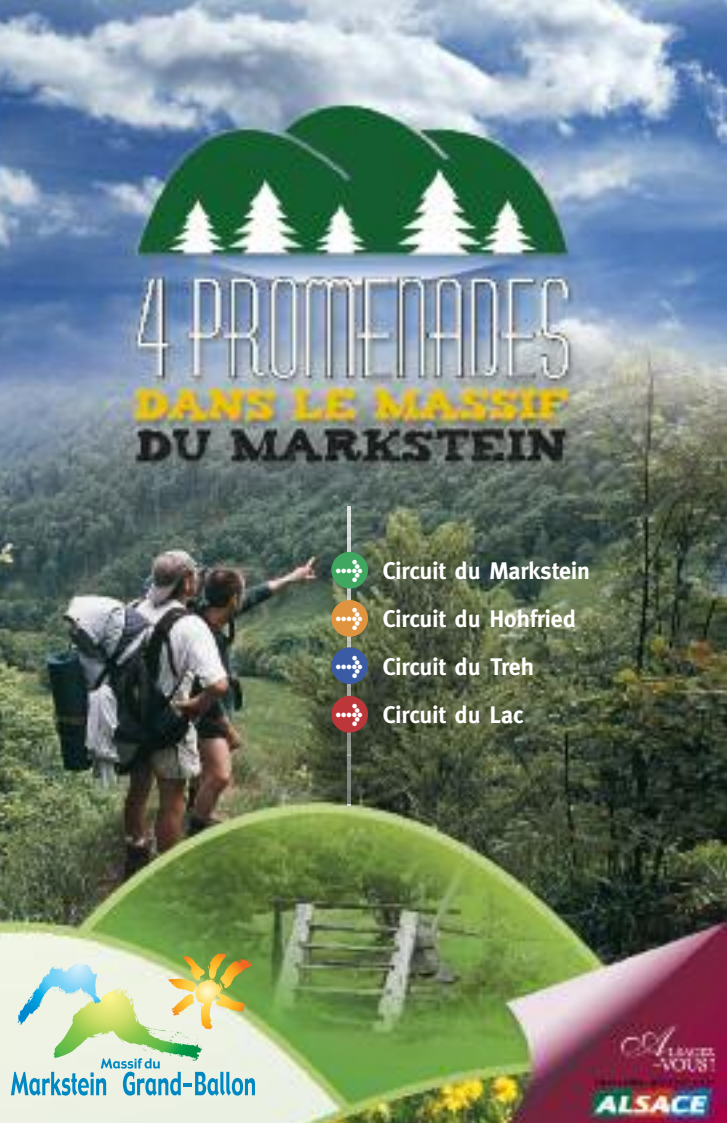
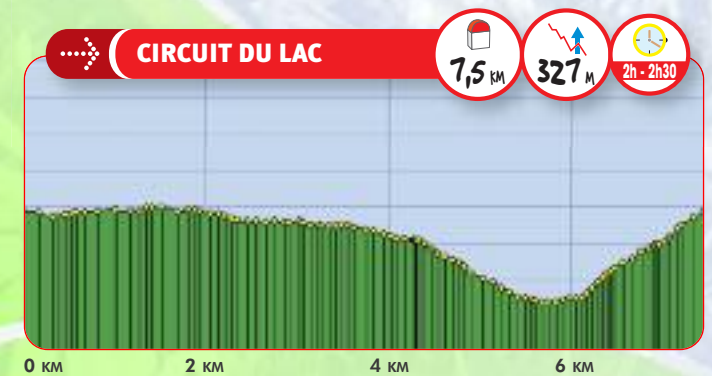
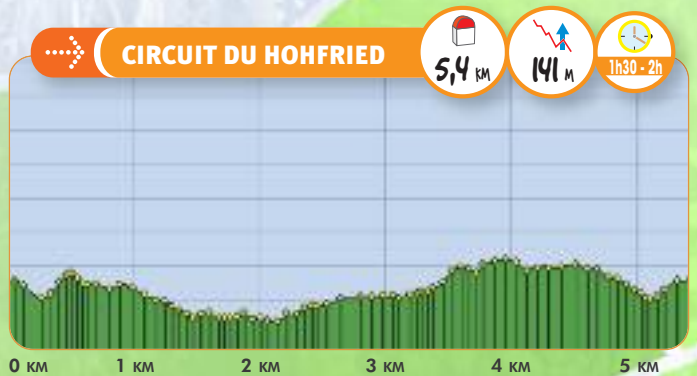
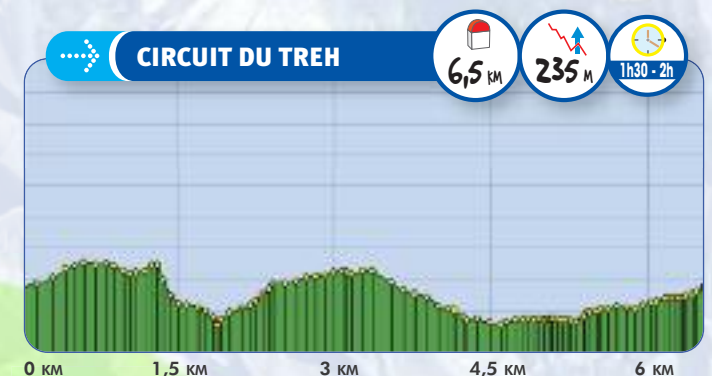
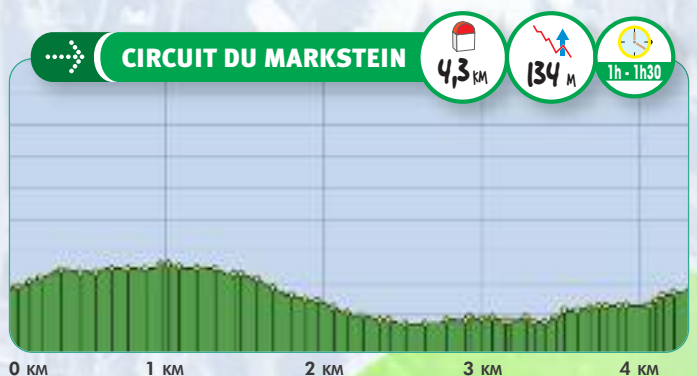
De nombreux sentiers, remarquablement balisés et entretenus par les bénévoles passionnés du Club Vosgien, sillonnent l'ensemble de nos montagnes. Notre souhait a été de faire découvrir ce véritable trésor à un large public, demandeur de courtes promenades et non de grandes randonnées.

En collaboration avec le Club Vosgien de Saint Amarin, nous vous proposons quatre promenades faciles, d'une ou deux heures, accessibles à un public familial. Point de grosses chaussures, ni de gros sac à dos, mais le plaisir d'une découverte de notre nature et de nos paysages. Construites à partir des tracés balisés du Club Vosgien, nos promenades vous ramèneront à votre point de départ sans problème.

Quelques conseils avant de partir :

- Vous allez traverser des pâturages, tenez vos chiens en laisse à proximité du bétail, refermez les barrières que les agriculteurs mettent à votre disposition, merci de respecter leur travail
- Partez chaussés correctement, vous êtes en montagne à plus de 1000 m d'altitude, méfiez vous lorsque le temps est douteux, les orages peuvent être violents.
- La baignade est interdite dans le Lac de la Lauch (réserve d'eau potable)
- Ne jetez rien dans la nature, rappez vos déchets
- La montagne réserve quelques pièges, restez sur les itinéraires balisés et les chemins
- Le Markstein est classé en zone Natura 2000, de nombreuses plantes sont protégées (orchidées, grassettes, droséra), ou bien leur cueillette est règlementée (arnica).
- Ne touchez pas aux installations du domaine skiable.

Le massif du Markstein



CIRCUIT DU MARKSTEIN

4,3 km

134 m

1h - 1h30

Cette promenade permet de découvrir la station du Markstein en empruntant tout d'abord les pâturages par le sentier de grande randonnée n° 5, puis en rejoignant la ferme du Steinlebach et un retour par le domaine skiable et la Chapelle Notre Dame des Neiges.

Depuis la maison d'accueil, traversons la route entre le magasin Speck Sports et le Petit Chamois. Le GR 5 monte doucement sur la droite (rectangle rouge) et domine la station. En nous retournant, nous pouvons apercevoir le Grand Ballon (point culminant du Massif des Vosges à 1424 m) et le dôme de son radar. Plus loin, le Jura et la Forêt Noire au-delà de la Plaine d'Alsace. Par temps très clair, nous pourrions distinguer les Alpes suisses et en hiver le regard porte jusqu'au Mont-Blanc.

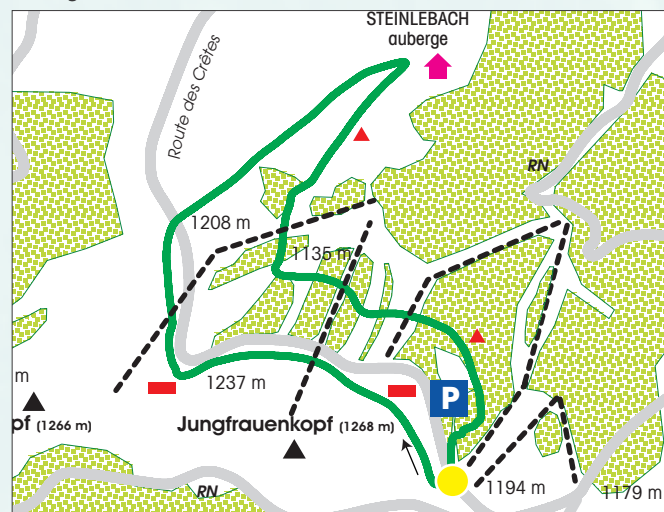
Poursuivant notre chemin, nous traversons le stade de slalom qui a accueilli des épreuves de Coupe du Monde en 1983 et 1987. De l'autre côté du vallon, la vue porte sur la ferme du Steinlebach, but de la promenade. Les prés que nous traversons sont tapissés fin juin et juillet d'innombrables fleurs jaunes d'arnica qui sont cueillies pour la pharmacie et les cosmétiques. Si les conditions météorologiques le permettent, les amateurs de vol libre colorent le ciel. Le Markstein est le plus important site du Nord Est de la France pour la pratique du parapente et du deltaplane. Toujours par le GR 5, nous rejoignons la Route des Crêtes.

(jonction de la promenade du Treh) Après avoir traversé, nous nous engageons sur la petite route goudronnée qui descend vers la ferme et l'auberge du Steinlebach.

Depuis la ferme, nous nous dirigeons à présent vers le Markstein par le large chemin balisé triangle rouge. Après la traversée des pâturages, puis de la forêt, nous atteignons les pistes de ski. Le premier téléski du Markstein a été construit en 1948. De nos jours, la station comprend 9 téléskis et une installation de neige de production. Elle accueille principalement les skieurs de la région, ainsi que

de nombreuses compétitions tant en ski alpin qu'en ski de fond, de niveau régional, mais également national et international.

Nous rentrons à nouveau dans la forêt en suivant toujours le même chemin. Après les 2 chalets, une grande bâtisse nous domine sur la droite. Il s'agit de l'ancien Hôtel des Crêtes construit en 1931. Malheureusement il ferma ses portes en 1934 et fut transformé en centre de vacances pour les comités d'entreprise, cette activité s'est poursuivie jusqu'en 1994, il pouvait héberger 300 personnes. L'hôtel Wolf date de la même époque. Poursuivant notre chemin, peu avant la sortie de la forêt, un chemin (balise triangle rouge) monte vers la Chapelle Notre Dame des Neiges. Construite en 1948, elle a été entièrement restaurée par une équipe de bénévoles à partir de 2001. Chaque dimanche un office y est célébré en fin d'après-midi, elle accueille également de nombreux mariages et baptêmes. Enfin, nous rejoignons notre point de départ par la petite route sur notre gauche.



CIRCUIT DU HOHFRIED

5,4 km

141 m

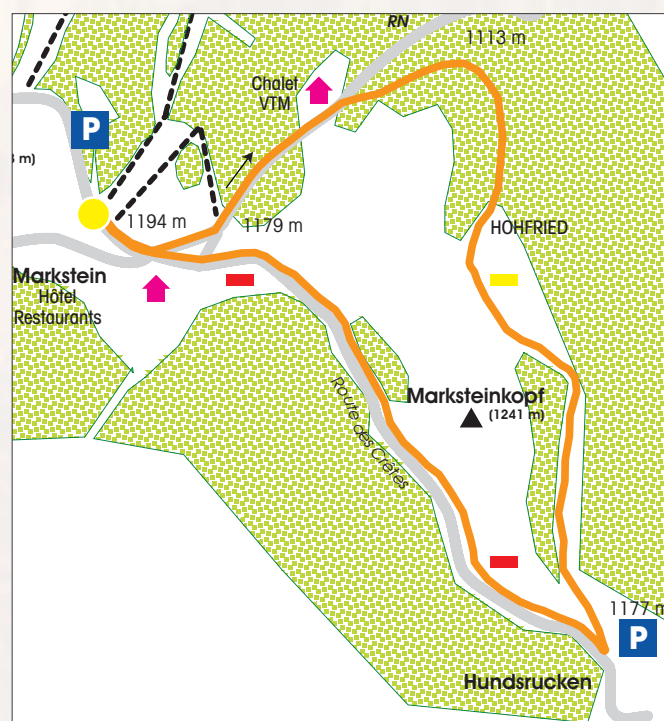
1h30 - 2h

Cette promenade dévoile les panoramas du Markstein vers le Florival et le Grand Ballon à l'aller, puis vers la Vallée de la Thur et le Sud du Massif des Vosges au retour.

Depuis la maison d'accueil nous suivons le GR 5 (rectangle rouge) en direction du Grand Ballon jusqu'au grand parking du Triangle, puis la route en direction de Guebwiller sur environ 500 m. En face du chalet des Vosges Trotters de Mulhouse (grand chalet en contrebas de la route sur votre gauche), suivre le chemin forestier qui pénètre en forêt sur votre droite. Ce chemin rejoint après 800 mètres, au bas d'une descente, le GR 532 (rectangle jaune). Nous prenons la direction du Grand Ballon que l'on peut apercevoir en face de nous. En contrebas, subsistent les ruines de la ferme du Hohfried, détruite par un incendie en 1968. Le chemin poursuit dans la forêt domaniale de Guebwiller jusqu'à la clairière du Hundsrucken où l'on rejoint le GR 5 (rectangle rouge).

(jonction de la promenade du lac) Obliquant franchement sur la droite, après avoir franchi les clôtures des pâturages par une échelle, nous suivons le GR 5 jusqu'au Markstein. Sur notre gauche, la vue porte au-delà de la Vallée de la Thur vers le Massif du Rossberg et le Ballon d'Alsace.

Le GR 5 nous ramène vers le Markstein à travers les Chaumes et des prés-bois. Cette zone est vouée au pâturage et le lait produit est destiné essentiellement à la fabrication du Munster. Respectez la quiétude des bêtes que vous rencontrez et refermez bien les clôtures derrière vous. En nous retournant, au-delà de la plaine d'Alsace, le panorama s'étend par temps clair jusqu'au Jura et à la Forêt Noire, et en hiver les Alpes sont visibles. Revenus au Markstein, nous rejoignons notre point de départ.



CIRCUIT DU TREH

6,5 km

235 m

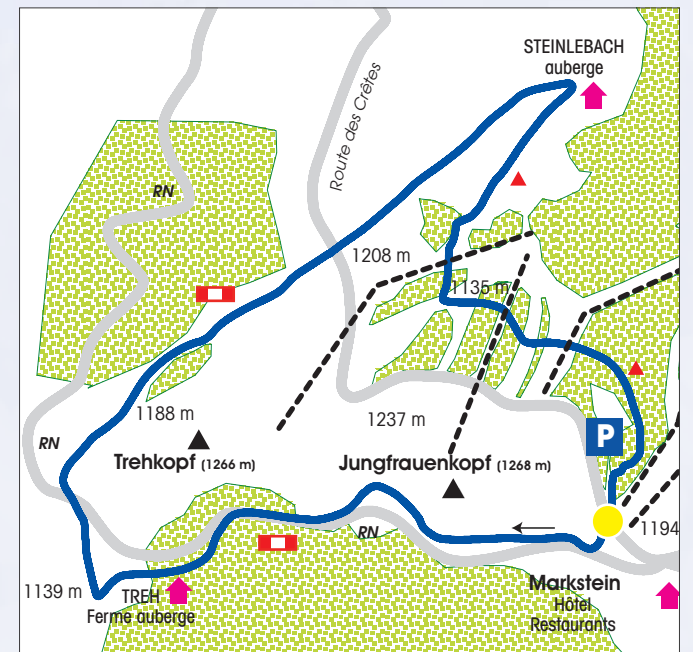
1h30 - 2h

Cette promenade propose une visite complète du Markstein, à travers les prairies d'altitude des Chaumes, la forêt Vosgienne et le domaine skiable. Elle permet aussi de découvrir l'ambiance typique d'une ferme-auberge.

Depuis la maison d'accueil, nous traversons la route des Crêtes, puis après avoir contourné le restaurant Speck et le minigolf, nous rejoignons le large chemin qui monte doucement vers le Treh (rectangle rouge et blanc - suivre balisage marche sonore). A la sortie de la partie boisée, nous descendons dans les Chaumes, puis traversons la route (RD 52 vers Kruth-Wildenstein), le même balisage nous guide, à travers la forêt jusqu'à la ferme-auberge du Treh. Cette ferme, exploitée par la famille DEYBACH a été entièrement restaurée en 2005. La plupart des produits (fromages, charcuteries) proposés aux visiteurs sont issus de l'exploitation. Laissez-vous tenter.

Nous remontons ensuite en direction du Trehkopf (rectangle rouge et blanc) et traversons à nouveau la route. Le site de décollage de vol libre nous domine et si la météo est favorable, nous pourrions admirer les évolutions des parapentes et des deltaplanes. Le sentier rejoint un large chemin que nous prenons sur notre gauche (même balisage) que nous suivons jusqu'à l'auberge du Steinlebach.

Nous rejoignons la promenade du Markstein (merci de vous reporter à son descriptif pour continuer votre balade).



CIRCUIT DU LAC

7,5 km

327 m

2h - 2h30

Ce circuit permet de découvrir le Lac de la Lauch, petit joyau niché dans la haute-vallée de la Lauch, puis de remonter tranquillement vers les Crêtes par une forêt ombragée, puis de découvrir, par temps clair de magnifiques paysages.

Depuis la maison d'accueil, nous longeons le téléski du Tremplin 1 (triangle bleu), le sentier descend rapidement à travers les pistes de ski, puis la forêt, pour rejoindre la route. Après avoir traversé, nous descendons encore jusqu'aux berges du lac. Prenant sur notre droite, nous suivons le large chemin forestier pour rejoindre la digue du barrage 300 m plus loin. En passant, nous repérons sur notre droite le sentier du GR 532 (rectangle jaune) que nous suivons pour repartir.

A présent, une petite pause s'impose sur la digue du lac. Ce barrage a été mis en service en 1894 pour réguler le cours de la Lauch. La force de la rivière était exploitée pour faire tourner les machines des scieries et des usines qui se succédaient dans la vallée. L'eau alimentait également les premières microcentrales électriques. Enfin, elle servait à l'irrigation agricole.

De nos jours, ce lac, d'une capacité de 780 000 m³, constitue la principale réserve d'eau potable de la région de Guebwiller ce qui explique qu'il est interdit de s'y baigner. Il est très fréquenté par les pêcheurs et les promeneurs.

Rejoignons à présent le sentier du GR 532 que nous avons repéré à notre arrivée au bord du Lac. Nous traversons la réserve biologique intégrale mise en place par l'ONF. Sur une surface de 110 hectares, la forêt est laissée en évolution libre, sans aucune exploitation. Seuls les sentiers balisés sont sécurisés.

Nous parvenons au bord de la route qui mène au Markstein. Nous suivons toujours le GR 532 (rectangle jaune) en nous engageant dans le beau chemin forestier qui part sur la gauche (barrière). 600 mètres plus loin, la clairière du Hohfried nous attend. A partir de là, nous rejoignons la promenade du Hohfried (merci de vous reporter à son descriptif pour continuer votre balade).

